Bike the Bugles 2019

04.05.2019

1. Allgemeine Infos:

- Gesamter Funkverkehr auf Digital Funkkanal „Vera“
- Ausrücke Meldung beim jeweiligen BFKDO selbst absetzen
- Der Start des Rennens erfolgt in drei Wellen zwischen 10.00 Uhr und 11.15 Uhr
  (Classic 10.00 Uhr ; Small 10.45 Uhr ; Fun 11.15 Uhr)
- Die Einsatzleitung ist beim Heizkraftwerk Krumbach

2. Unsere Aufgabe lt. Veranstalter:

- Bei Vorbeikommen der Rennteilnehmer vorübergehendes Anhalten des Verkehrs
- Meldung besonderer Ereignisse wie z.B. Unfälle, Verletzung, Aufgaben, Missachtung der abgesteckten Route („Abstecher“)
- Fahrer Ohne HELM und Fahrer, die Müll weit außerhalb der Labestellen wegwerfen sofort melden (werden disqualifiziert).
- Fahrer darauf aufmerksam machen
- Aus Sicherheitsgründen sind die ersten Teilnehmer bei der Vorbeifahrt zu melden
- Entgegennahme von Startnummern jener Fahrer, die nicht mehr am Rennen teilnehmen (Aufgabe, Unfall)

3. Aufstellung der einzelnen Kontrollposten

FF Krumbach

1. Einsatzleitung

Zeitplan	Streckenposten
09.45 Uhr bis Ende	
Fahrzeug	**MTF Krumbach**

2. Kreuzung Knappenhofweg

Zeitplan	Streckenposten
09.45 Uhr bis 12.00 Uhr	Dopler Martin ?
	Dopler Angelika ?
12.00 Uhr bis 16.30 Uhr	
Fahrzeug	**Last Krumbach**

3. Arena Tiefenbach

Zeitplan	Streckenposten
Ab 10.30 Uhr bis Schlussfahrer	
Fahrzeug	**Tank Krumbach**

4. Straßenkreuzung Tiefenbach Richtung Au

Zeitplan	Streckenposten
11.30 Uhr bis 12.00 Uhr	
12.00 Uhr bis 14.00 Uhr	
Fahrzeug	**Tank Krumbach**

4a. Straßenkreuzung Tiefenbach Richtung Aigen (Unterhalb Kornfeld)

Zeitplan	Streckenposten
11.30 Uhr bis 12.00 Uhr	
12.00 Uhr bis 14.00 Uhr	
Fahrzeug	**Tank Krumbach**

18.Holzer Kapelle Ri. Freiler

Zeitplan	Streckenposten	Tel. Nr.
11.00 Uhr bis 14.00 Uhr	Barbara Freiler Thomas Neumüller	06648742273
14.00 Uhr bis Ende (ca. 16.30 Uhr)		
Fahrzeug	**Bus Krumbach**	

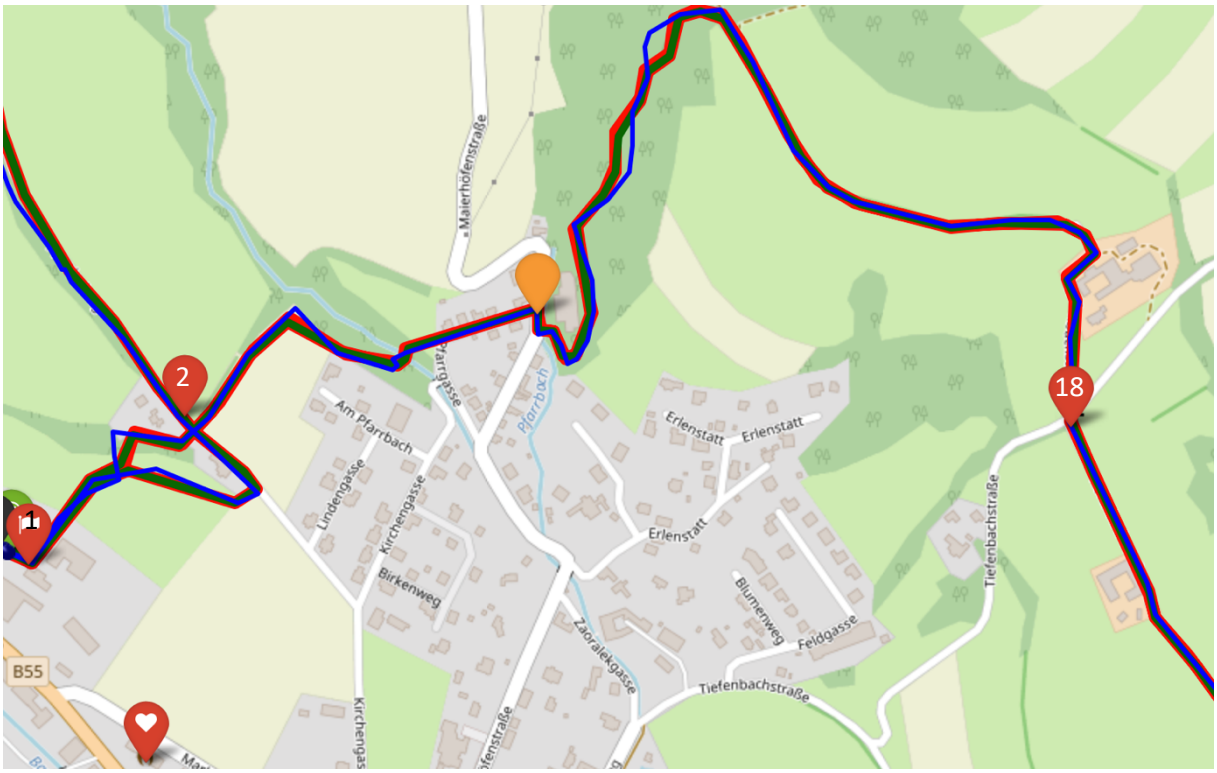
2
1
18
Maierhofenstraße
Pfarrgasse
Pfarrbach
Am Pfarrbach
Lindengasse
Kirchengasse
Birkenweg
Erlenstatt
Erlenstatt
Erlenstatt
Blumenweg
Feldgasse
Zaoralekgasse
Tiefenbachstraße
Tiefenbachstraße
B55

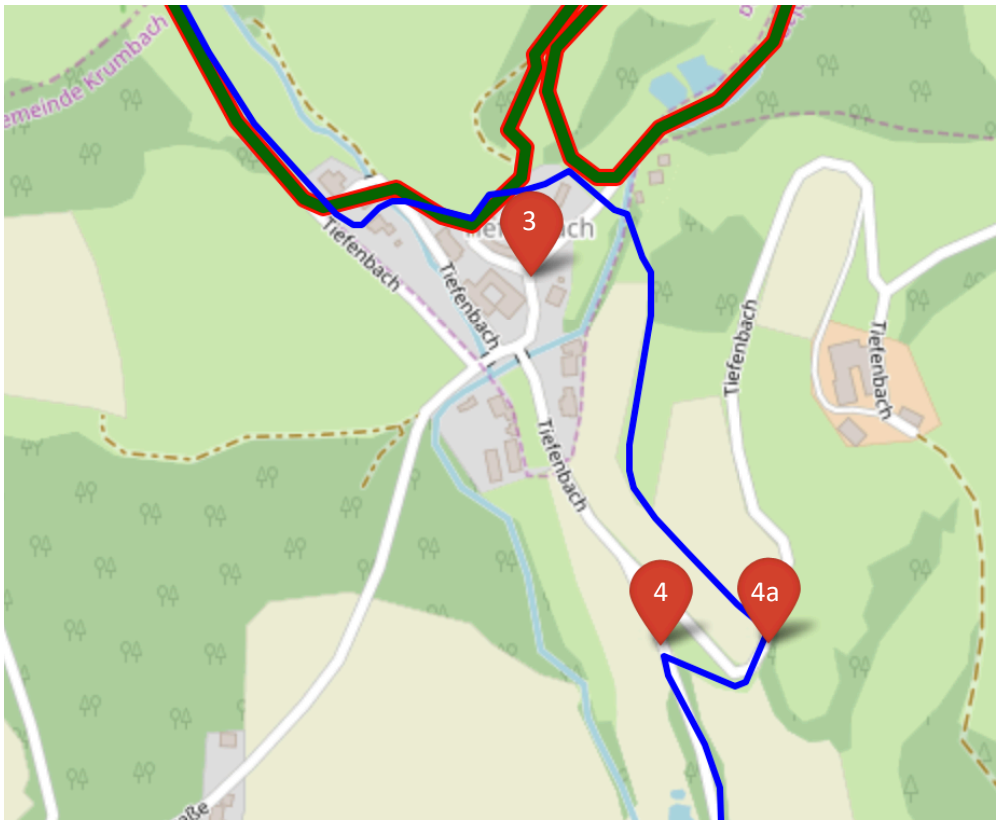
3
4
4a
Tiefenbach
Tiefenbach
Tiefenbach
Tiefenbach
Tiefenbach

Runde 1. (small)

FF Wiesfleck

5. Straßenübersetzung in Boden

Zeitplan	Streckenposten
Ab 10.00 Uhr bis Schlussfahrer Fun	
Fahrzeug	

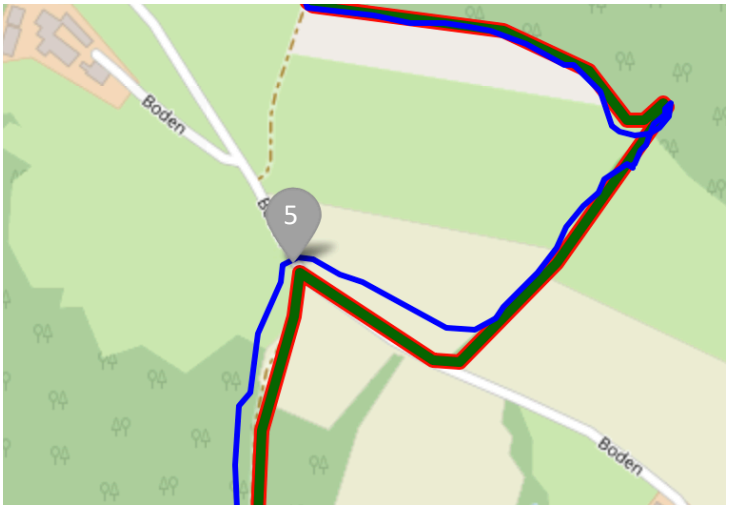

FF Ransdorf

6. Graben vor Ransdorf

Zeitplan	Streckenposten
Ab 10.00 Uhr	
Fahrzeug	

7. Ransdorf Ortsende

Zeitplan	Streckenposten
Ab 10.00 Uhr	
Fahrzeug	

8. Kehre Waldstück

Zeitplan	Streckenposten
Ab 10.15 Uhr	
Fahrzeug	

9. Kreuzung Hackl

Zeitplan	Streckenposten
Ab 10.20 Uhr	
Fahrzeug	

10. Streckenkreuzung Ofenböck / LAABE

Zeitplan	Streckenposten
Ab 10.20 Uhr	
Fahrzeug	

11. Kreuzung Gremel

Zeitplan	Streckenposten
Ab 10.20 Uhr	
Fahrzeug	

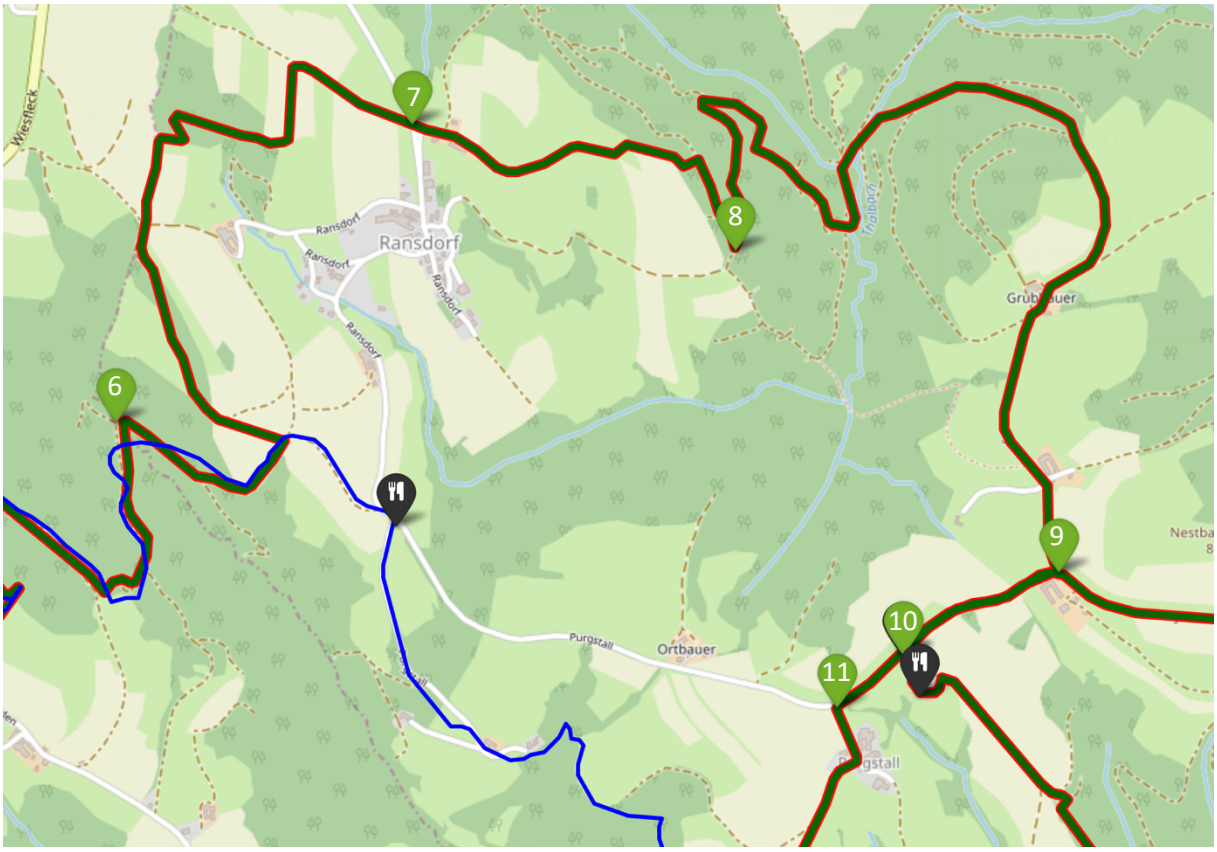

FF Aigen

12. Kreuzung Straße / Wald

Zeitplan	Streckenposten	
Ab 10.40 Uhr	Konlechner Rafael	0664/4623056
	Pichler Christian	0676/86120809
Fahrzeug		

13. Kurve Waldstück / Holzstoß

Zeitplan	Streckenposten	
Ab 10.40 Uhr	Konlechner Roland	0664/9549359
Fahrzeug		

14. Kurve Waldstück / Graben

Zeitplan	Streckenposten	
Ab 10.40 Uhr	Pichler Thomas	0676/7149031
Fahrzeug		

15. Ausfahrt Str. oberhalb Eierhof Holzbauer

Zeitplan	Streckenposten	
Ab 10.40 Uhr	Konlechner Rafael	0664/4623056
	Pichler Christian	0676/86120809
Fahrzeug		

16. Ober Reithofbauer (Einfahrt Feldweg)

Zeitplan	Streckenposten	
Ab 10.40 Uhr	Konlechner Rafael	0664/4623056
	Pichler Christian	0676/86120809
Fahrzeug		

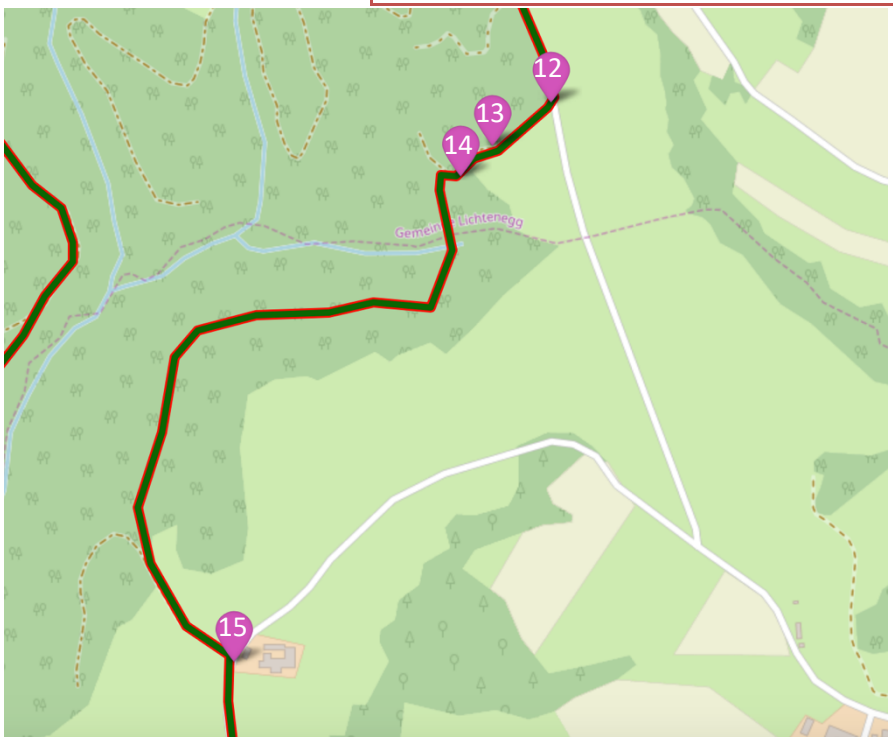

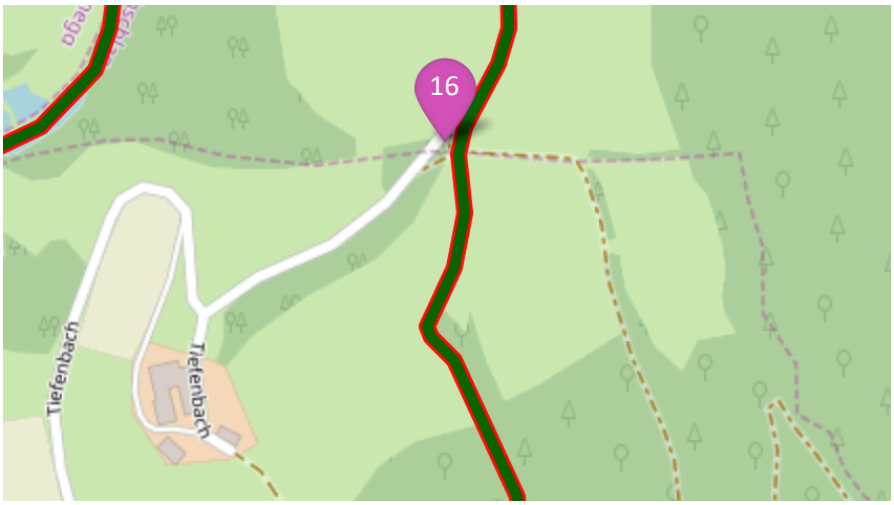

FF Weißes Kreuz

17. Kreuzung Au / Untertiefenbach

Zeitplan	Streckenposten	
Ab 11.00 Uhr bis Schlussfahrer Small	Brandstetter Tom	0664/5988709
Fahrzeug		

19. Putz Tischler (Straßenüberquerung)

Zeitplan	Streckenposten
Ab 11.00 Uhr	
Fahrzeug	

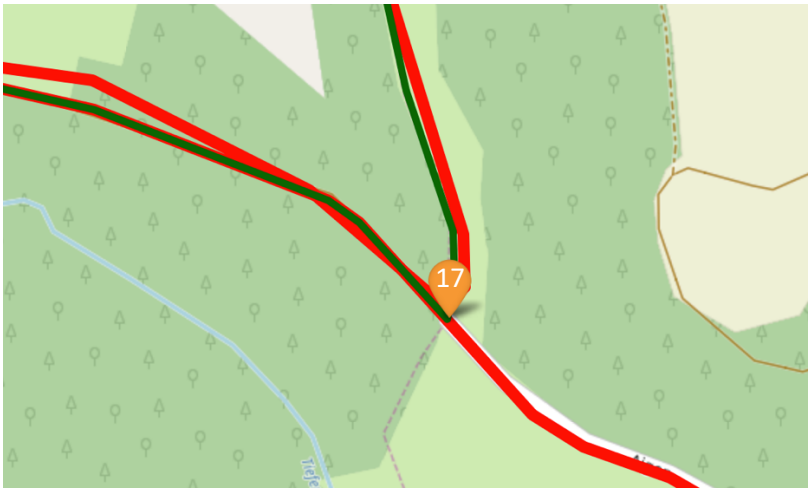

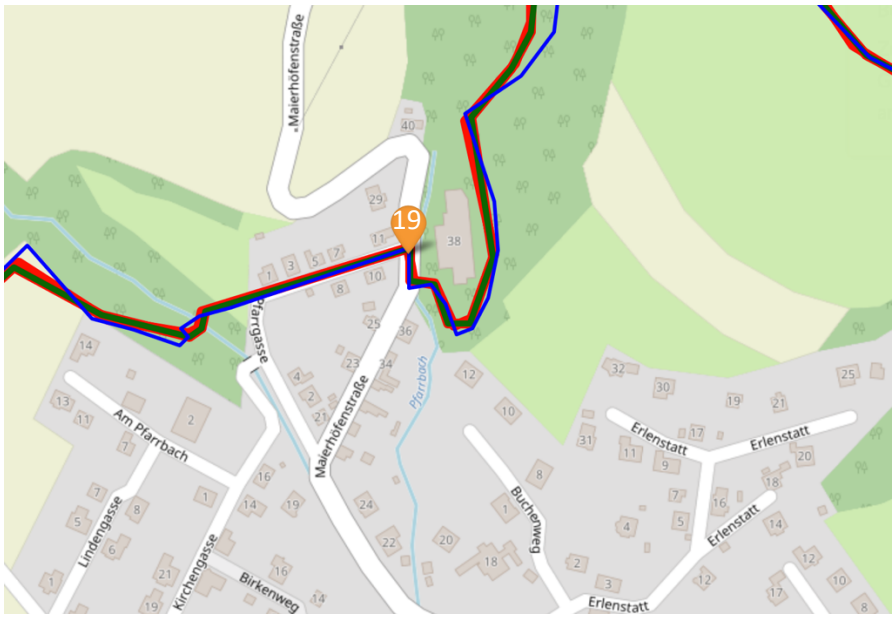
19
Maierhöfenstraße
Pfarrgasse
Am Pfarrbach
Lindengasse
Kirchengasse
Birkenweg
Maierhofenstraße
Pfarrbach
Buchenweg
Erlenstatt
Erlenstatt
Erlenstatt
Erlenstatt

2. Runde (classic)

FF Weißes Kreuz

20. Wetterkreuze + Feldweg

Zeitplan	Streckenposten
Ab 11.15 Uhr bis Schlussfahrer (Tafeln für Straßenkreuzung liegen bereit-bitte aufstellen)	
Fahrzeug	

21. Kreuzung Zöberau Kraxenberg

Zeitplan	Streckenposten
Ab 11.15 Uhr bis Schlussfahrer (Tafeln für Straßenkreuzung liegen bereit-bitte aufstellen)	
Fahrzeug	

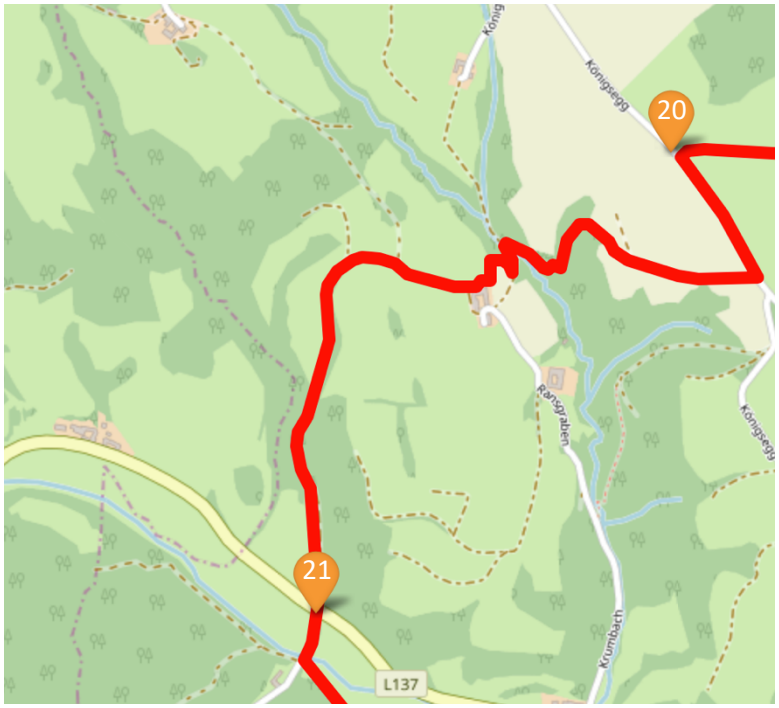

FF Schlag

22. W. Kölbl (Schnapsbrenner)

Zeitplan	Streckenposten
Ab 11.30 Uhr bis Schlussfahrer	
Fahrzeug	

23. Einfahrt Mirtl

Zeitplan	Streckenposten
Ab 11.30 Uhr bis Schlussfahrer	
Fahrzeug	

24. Pichl (Richtung Steinkreis)

Zeitplan	Streckenposten
Ab 11.45 Uhr bis Schlussfahrer	
Fahrzeug	

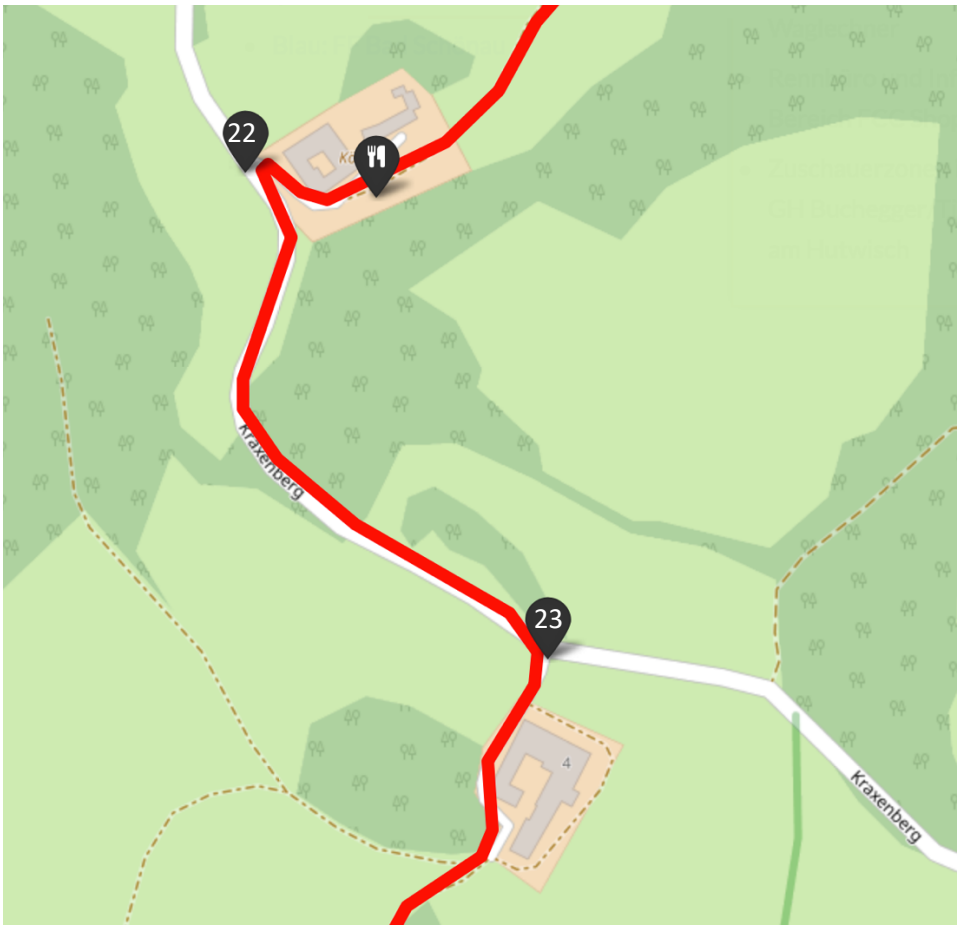
22
23
Kraxenberg
Kraxenberg
4

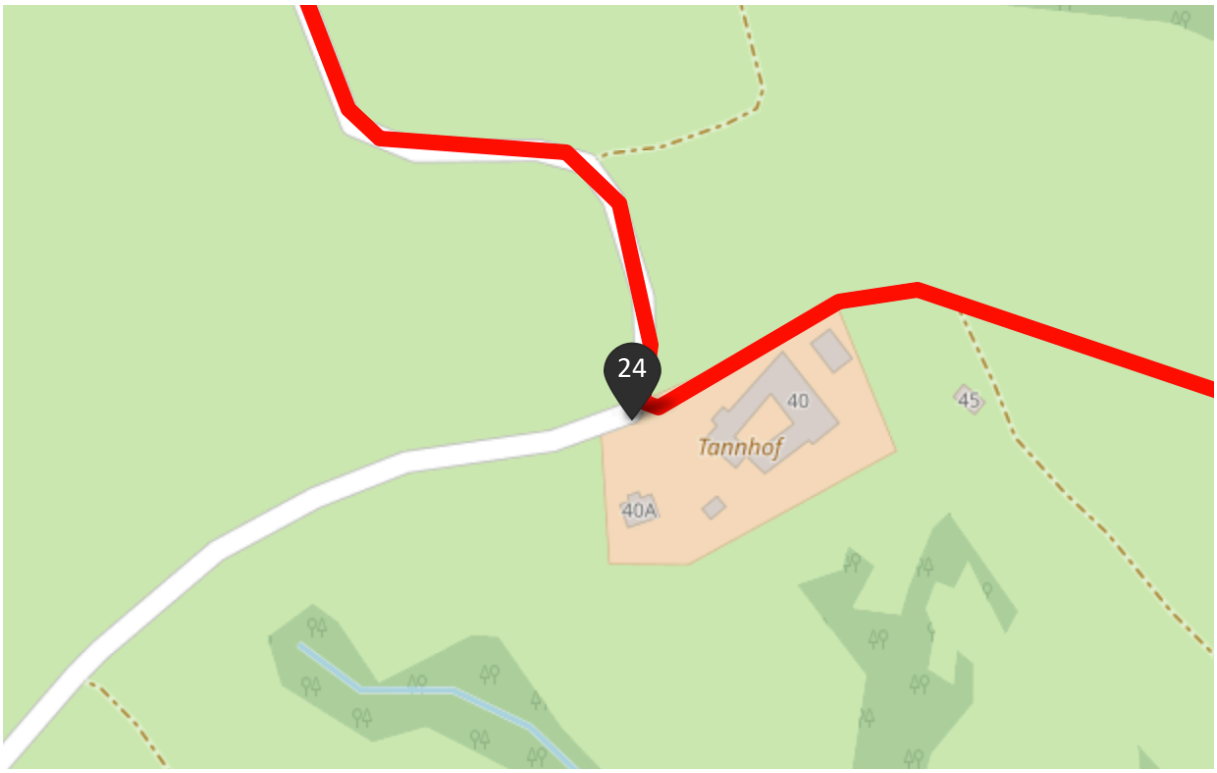
24
40
Tannhof
40A
45

FF Krumbach

25.Kreuzung Steinkreis Waldbauer Richtung Außerlehen

Zeitplan	Streckenposten
Ab 12.00 Uhr bis Schlussfahrer	Alfred Neumüller
	2. ?
Fahrzeug	**MTF Krumbach oder Privat**

26.Kreuzung Gumpoldshof

Zeitplan	Streckenposten
Ab 12.00 Uhr bis Schlussfahrer	Josef Hofer
	Stickelberger Thomas
Fahrzeug	**MTF Krumbach oder Privat**

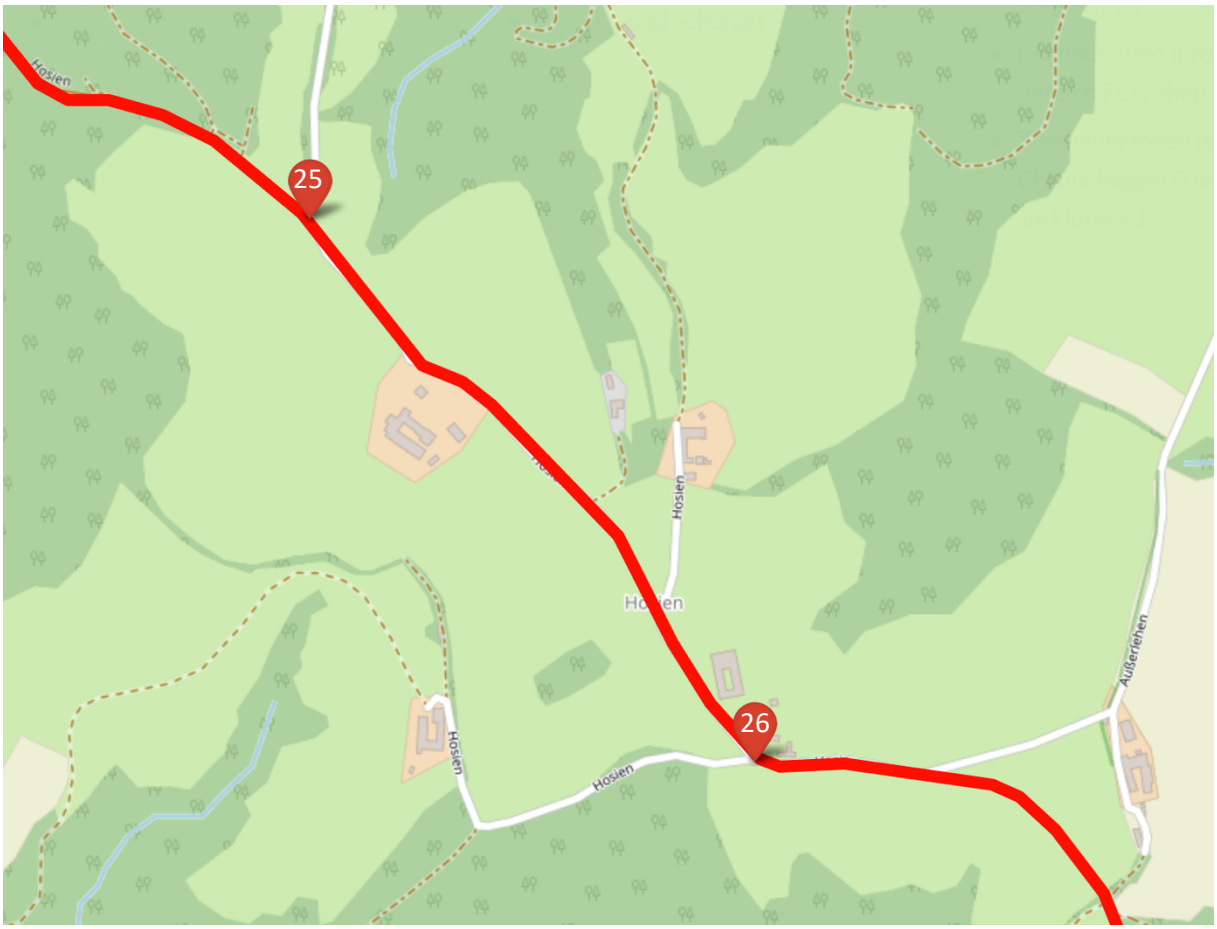

FF Hochneukirchen

27. Kreuzung Saubichl

Zeitplan	Streckenposten
Ab 12.00 Uhr bis Schlussfahrer	
Fahrzeug	

28. Kreuzung Straße Höhwirt

Zeitplan	Streckenposten
Ab 12.00 Uhr bis Schlussfahrer (Tafeln für Straßenkreuzung liegen bereit-bitte aufstellen)	
Fahrzeug	

29. Straße Almen

Zeitplan	Streckenposten
Ab 12.00 Uhr bis Schlussfahrer	
Fahrzeug	

30. Abfahrt Hutwisch

Zeitplan	Streckenposten
Ab 12.15 Uhr bis Schlussfahrer	
Fahrzeug	

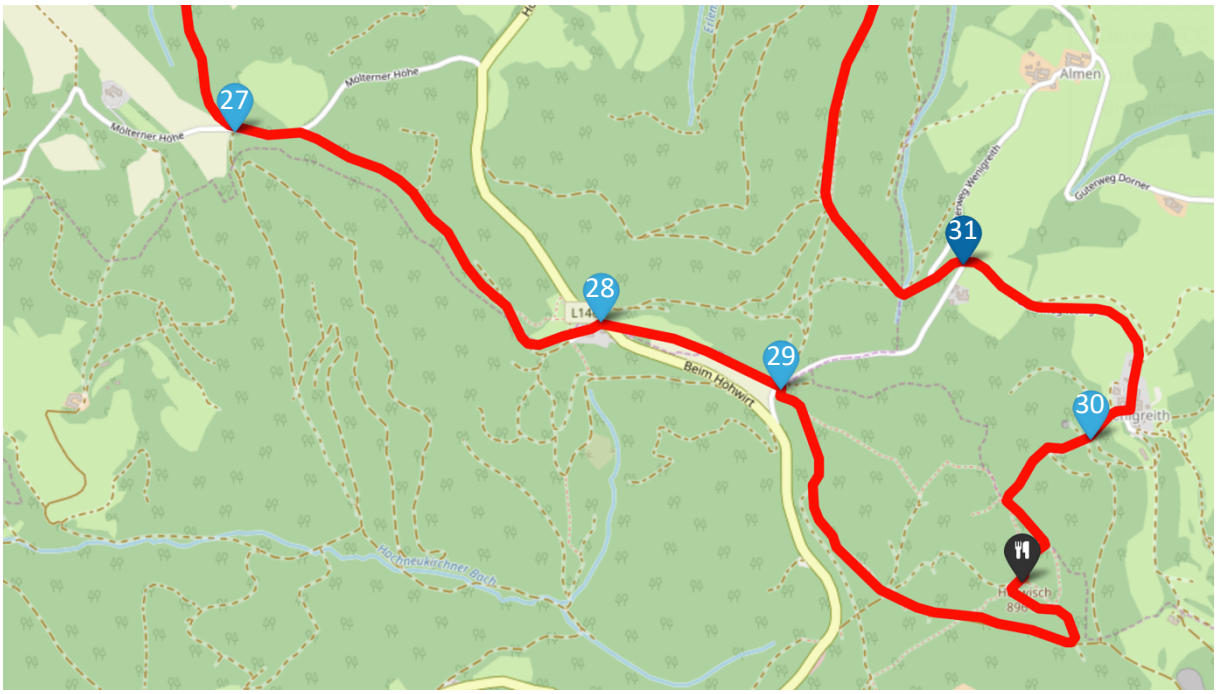
27
28
29
30
31
Molterner Höhe
Molterner Höhe
Beim Hohwirt
Almen
Guterweg Dorner
Guterweg Wengreith
Hochneukirchner Bach

FF-Bad Schönau

31. Wenigreith/Almen

Zeitplan	Streckenposten
Ab 12.15 Uhr bis Schlussfahrer	
Fahrzeug	

32. Großbuchegg

Zeitplan	Streckenposten
Ab 12.30 Uhr bis Schlussfahrer	
Fahrzeug	

33. Maierhöfen Zentrum Richtung Bad Schönau

Zeitplan	Streckenposten
Ab 12.30 Uhr bis Schlussfahrer	
Fahrzeug	

34. Wagenhofer Kapelle

Zeitplan	Streckenposten
Ab 12.30 Uhr bis Schlussfahrer	
Fahrzeug	

35. Leitenviertel 6

Zeitplan	Streckenposten
Ab 12.30 Uhr bis Schlussfahrer	
Fahrzeug	

36. Bundesstraße nach Holzbrücke (gegenüber Einfahrt Tiefenbacher Au)

Zeitplan	Streckenposten
Ab 12.30 Uhr bis Schlussfahrer	
Fahrzeug	

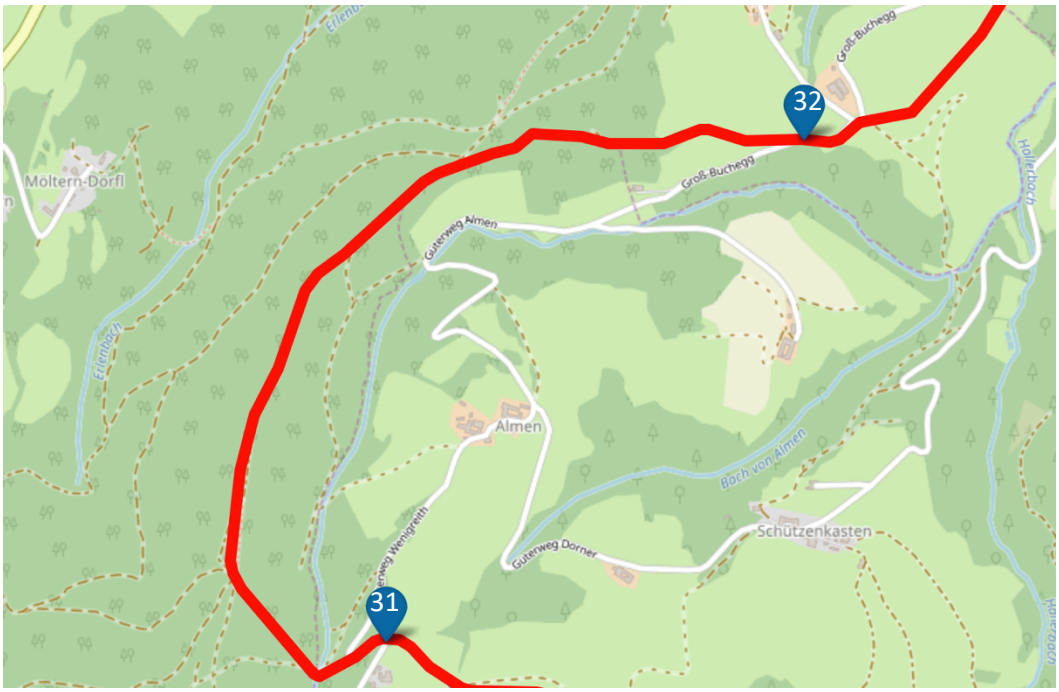

Maierhöfner Straße
34
Wagenhofer
Güterweg Leitenschuster
Güterweg Petz
Maierhofen
33
Maierhofen

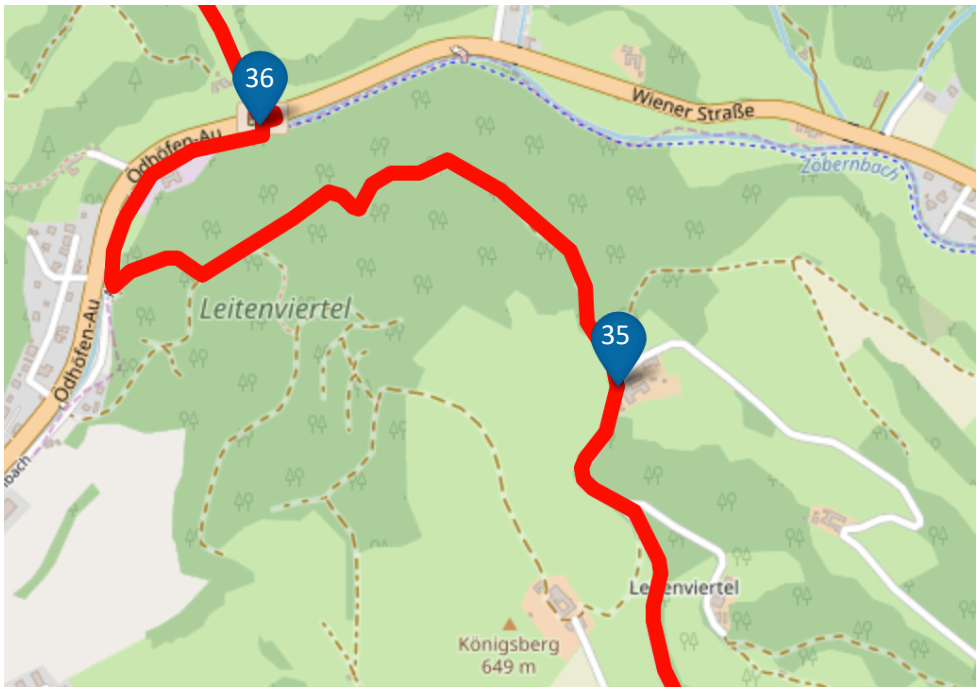
36
Wiener Straße
Odhofen-Au
Zöbernbach
Leitenviertel
35
Königsberg
649 m

4. Abschließende Infos:

- Das Ende des Rennens wird von der Einsatzleitung per Funk durchgegeben
- Alle teilnehmenden FF-Kameraden werden zu einem Helfer-Essen am 25.05. um 18:00 eingeladen! Gasthaus wird noch bekannt gegeben.
- Thomas Neumüller wird 10 Tage vor dem Rennen die T-Shirt-Größen per E-Mail abfragen und am Fr, 03.05.2018 die Jausensackerl und die T-Shirts zu den Feuerwehren bringen!

Alles Gute und Gut Wehr!